COMMENT SCANNER LE PANNEAU

1. PLACE DES ALLIES

Flashcode by TECHNOLOGIE PROPOSÉE PAR ADEQUATION WEB

adequationWeb.com

www.mobiletag.com

COMMENT SCANNER UN FLASHCODE

1 LANCEZ L'APPLICATION MOBILE TAG

2 VISEZ LE FLASHCODE

3 ACCÉDEZ AU CONTENU

SUR VOTRE MOBILE taper : m.mobiletag.com

SUR LES APP STORE taper : mobiletag

TÉLÉCHARGER MOBILETAG

EINEN FLASHCODE AM BILDSCHIRM EINSCANNEN

1. PLACE DES ALLIES

TECHNOLOGIE PROPOSÉE PAR ADEQUATION WEB

adequationWeb.com

www.mobiletag.com

EINEN FLASHCODE EINSCANNEN

1 MOBILE TAG APP STARTEN

2 FLASHCODE EINSCANNEN

3 INHALTE WERDEN AUTOMATISCH GELADEN

IM APP STORE key in : mobiletag

MOBILES INTERNET key in : m.mobiletag.com

VERFÜGBAR MOBILETAG

HOW TO SCAN THE PANEL

1. PLACE DES ALLIES

TECHNOLOGY PROPOSED BY ADEQUATION WEB

adequationWeb.com

www.mobiletag.com

HOW TO SCAN A FLASHCODE

1 LAUNCH MOBILETAG APPLICATION

2 AIM AT FLASHCODE

3 ACCESS TON CONTENTS

ON THE APP STORE key in : mobiletag

ON THE MOBILE key in : m.mobiletag.com

DOWNLOAD MOBILETAG

Historique

Les origines de Masevaux remontent au VIIIème siècle.
Selon la légende, le comte Mason, neveu de Sainte-Odile, Sainte patronne de l'Alsace, se fit construire un somptueux château sur la colline du Schlossberg, à l'entrée de Masevaux. Frappé par la disparition de son fils noyé dans la Doller, le Comte Mason cède tous ses biens pour fonder une Abbaye de bénédictines sous le vocable de Saint Léger et il leur confie la garde du corps de son fils. Au fil des ans le monastère devient un couvent pour jeunes filles nobles dirigé par une abbesse.
Catherine II de Russie séjourna à l'Abbaye en 1750.
La petite ville de Masevaux fut pendant la grande guerre le centre de l'administration militaire, la capitale de l'Alsace reconquise.
Elle accueillit de ce fait de nombreuses personnalités : le Président de la République, le Roi d'Italie, Georges Clémenceau, les Maréchaux Joffre et Pétain, de nombreux Généraux de l'armée alliée…
Masevaux sut se montrer digne de cet honneur car près de 180 de ses fils s'engagèrent volontairement dans l'armée Française.

Place des Alliés

MASEVAUX

est le chef-lieu du Canton

Situé dans la vallée la plus méridionale des Vosges dominée par le Ballon d'Alsace à 1247m et la Haute-Bers à 1250m d'altitude.

La vallée est traversée par la Doller qui prend sa source à 900m au lieu-dit Fennematt. La rivière a permis le développement de l'industrie textile et métallurgique.

Avec son centre-ville piéton Masevaux est devenue une ville très accueillante. Ville fleurie quatre fleurs.

Les grandes manifestations de la ville :

- Le Festival International d'Orgues

- Manifestations à la grange Burcklé d'avril à Octobre

- Le Jeu de la Passion du Christ, spectacle unique en Alsace, joué depuis 1930 en langue Allemande.

- La Fête de la Citrouille

De nombreuses associations dynamisent la ville tout au long de l'année : théâtre, cinéma, concerts, fêtes traditionnelles…

Principe du Flashcode

MODE D'ACCES SIMPLE : rapide et ludique à du contenu ou à un site mobile, ces codes barres 2D peuvent être lus par des téléphones mobiles compatibles, équipés d'un appareil photo. Imprimés sur des supports physiques (affiches, PLV, presse, mobilier urbain, tee-shirts, goodies, emballages…), ils déclenchent une variété d'actions : connexion à l'Internet mobile, enregistrement d'un contact dans le répertoire, envoi de SMS, etc. Flashcode est la marque grand public de codes barres 2D promue par l'AFMM et les opérateurs mobiles en France.

EQUIPEMENT COMPATIBLE FLASHCODE : pour scanner un flashcode, le client doit posséder un téléphone mobile doté d'un lecteur flashcode. Celui-ci est soit déjà installé dans son téléphone mobile (c'est le cas d'une part croissante des nouveaux mobiles distribués).

Principe du Flashcode

2 D BAR CODES BIETEN EINEN EINFACHEN, schnellen und spielerischen Zugang zu Informationsdaten oder einer mobilen Internet-Seite.
2 D bar Codes können mittels geeigneter Handys, die mit einer Kamera ausgestattet sind, gelesen werden. Sofern 2 D bar Codes auf Gegenständen gedruckt sind Werbeplakaten, Point-of-Sale Werbung, T-shirts, Verpackung , bieten sie viele ANWENDUNGSMÖGLICHKEITEN : Verbindung zum mobilen Internet, Aufnahme eines Kontaktes Versand von Textnachrichten etc…
KOMPATIBLE GERÄTE : Um einen Flashcode oder Qr-code scannen zu können, benötigt man ein Handy, das mit einem Scan-Reader ausgestattet ist. Ein Scan-Reader ist auf geeigneten Handys vorinstalliert oder kann kostenlos aus dem Internet heruntergeladen werden.

Principe du Flashcode

A SIMPLE, QUICK AND PLAYFUL mode of access to contents or to a mobile site, these 2D bar codes can be read by compatible cellular phones equipped with a camera. When printed on physical media (billboards, point-of-sale adversing, the press, street furniture tee-shirts, goodies, packages …), they trigger off a variety of actions: connection with the mobile Internet, recording of a contact in the index, sending of text-messages etc…

COMPATIBLE EQUIPMENT : in order to scan a flashcode or Qr-code, the customer has to own a mobile phone fitted with a reader. The latter is pre-installed in their cellular phones or it can be downloaded for free.

Horaires d'ouverture de l'Office de Tourisme

En janvier, février, mars, avril, novembre, décembre :
Du lundi au vendredi de 9h à 12h et de 14h à 18h.
Le samedi de 10h à 12h.

En mai, juin, septembre, octobre :
Du lundi au vendredi de 9h à 12h et de 14h à 18h.
Le samedi de 10h à 12h et de 14h à 17h.

En juillet, août :
Du lundi au vendredi de 9h à 12h30 et de 14h à 18h.
Le samedi de 10h à 12h et de 14h à 17h.

Office de Tourisme**

1 Place Gayardon - BP 5 - 68290 MASEVAUX
Tél : + 33 (0)3 89 82 41 99 - Fax : 03 89 82 49 44
email : masevaux@tourisme-alsace.info

Masevaux et la Vallée de la Doller
au pied du Ballon d'Alsace

www.ot-masevaux-doller.fr

MasevauxTourisme

masevauxtourisme.mobi

CONCEPTION - COMMUNICATION GRAPHIQUE : ABRACADABRA 03 89 82 49 49

Technologie proposée par adequ@tion web

flashcode by AdequationWeb.com

FEADER : l'Europe investit dans les zones rurales

Conseil Général Haut-Rhin

Communauté de Communes de la Vallée de la Doller et du Soultzbach

LES MONUMENTS HISTORIQUES DE **MASEVAUX EN QR CODE**

Masevaux et la Vallée de la Doller
au pied du Ballon d'Alsace

SUIVEZ LE GUIDE MASEVAUX

Villes et Villages Fleuris

Découvrez Masevaux en toutes saisons

Fête de la Citrouille au mois d'octobre


Place Clémenceau

1. PLACE DES ALLIÉS

Cœur historique de la ville. Depuis le XIVème siècle c'est le théâtre des principales manifestations, marché hebdomadaire du mercredi matin. La fontaine : Ornée d'une colonne corinthienne, datant du XVIIIème siècle, elle est inscrite à l'inventaire des monuments historiques. Sculptée en grès rose c'est une œuvre de l'allemand Jean-Baptiste Sellinger.

•La Maison Natale de Conrad Alexandre Gérard né le 12 décembre 1729, qui occupa le plus haut poste de fonctionnaire au ministère des affaires étrangères puis qui devint le 1er ambassadeur de France aux Etats-Unis. De 1781 à 1789, il occupa le poste de préteur royal de Strasbourg.
Il favorisa et encouragea la culture des plantes nouvelles rapportées d' Amérique comme le tabac. Il mourut à Paris le 16 avril 1790.
• La Maison N°8 place des Alliés : la plaque commémorative figurant sur cette maison rappelle que le Lieutenant Jean de Lattre de Tassigny fut soigné en ces lieux durant la 1ère guerre mondiale.

2. ABBAYE

Fondée par le Comte Mason au VIIème siècle elle subit la révolution de 1789 et ses possessions sont vendues comme biens nationaux, dispersant ainsi son patrimoine. En 1859 un incendie se déclara dans la nef entraînant sa destruction et celle de l'imposante tour qui s'étendait jusqu'au bout de la cour. Aujourd'hui il ne reste que le cœur, fermé par un mur-pignon, qui se dresse sur la Place des Alliés. Le bâtiment servit de tribunal cantonal, il a été racheté ensuite par le SIVOM, devenu aujourd'hui Communauté de Communes de la vallée de la Doller et du Soultzbach, qui y a installé son siège.

• La cour du chapitre comprend 7 maisons canoniales (habitées par des chanoinesses).
Ces bâtisses faisaient partie de l'abbaye.
Au XIXème siècle elles furent rachetées par des industriels qui construisirent des usines textiles et métallurgiques.

11.HÔTEL DE VILLE

La construction de l'Hôtel de Ville était le plus grand chantier du XVIIIème siècle à Masevaux. La façade est classée monument historique. Un remarquable tailleur de pierres, Maurice Neumann de Soultz a réalisé les vingt têtes sculptées qui ornent chaque ouverture. La femme aux yeux bandés, au-dessus de la porte d'entrée, est une allégorie représentant la Justice. Lors d'une crue de la Doller en 1778, la façade côté rivière s'est effondrée, mais le bâtiment ne sera pas démoli. La façade principale a conservé son aspect d'origine.

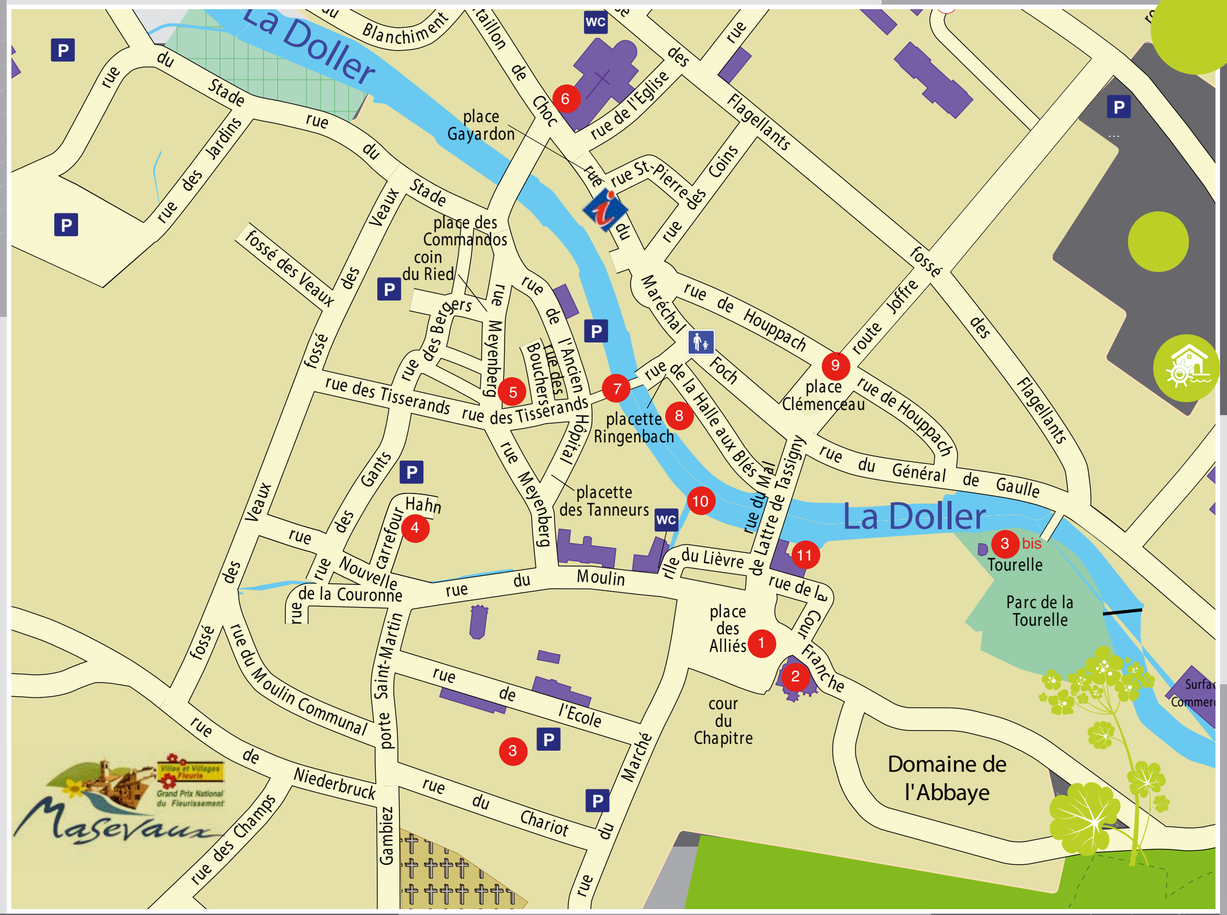

10.ROUE À AUBE ET SON PONT

La roue appartenait à l'ancienne usine Burcklé, industrie textile recyclant les chutes de tissus. Son diamètre est de 4,94m et elle pèse 3,8 tonnes. Au XVIIème siècle le pont était en bois, on l'appelait alors le Pont des Bouchers à cause des nombreuses échoppes qui étaient implantées là. Lors d'une crue de la Doller il a été totalement détruit. Un nouveau pont est érigé mais sera détruit à nouveau en 1944 par les allemands, l'actuel date de 1950.



9.PLACE CLÉMENCEAU

Ravagée en 1842 par un terrible incendie qui a détruit 76 immeubles, cette place, avec son fleurissement et sa fontaine aux dauphins érigée en 1863 et ornée par les anciennes armoiries de la ville est aujourd'hui le joyau du centre-ville de Masevaux.

8.HALLE AUX BLÉS

Bâtiment en grès rose qui abrite aujourd'hui un établissement bancaire. Construite en 1831 sur les fondations d'une ancienne maison à grains, la Halle aux blés de Masevaux était jadis un haut lieu des manifestations publiques et privées. Tour à tour elle servi de salle des fêtes et de gymnastique.
• Les 5 portraits des personnages illustrés de Masevaux se trouvant sur le bâtiment à côté de la Halle aux Blés représentent Charlemagne qui selon la légende raconte qu'il serait à l'origine de Masevaux, Conrad de Rosen à qui appartenait la seigneurie de Masevaux au XVIIIème siècle, Marie-Anne de Hagenbach abbesse, Conrad Alexandre Gérard né à Masevaux et 1er ambassadeur de France aux Etat Unis et le Maréchal Joffre.

7.PETITE VENISE

Le pont couvert offre une vue magnifique sur la Doller qui se faufile au travers des maisons du centre-ville, fleuri il donne à Masevaux un charme très apprécié des visiteurs. Au XVIIème et après la révolution française la tannerie va se développer à Masevaux, de nombreux petits ateliers familiaux jalonnaient alors la Doller. Du pont peut encore apercevoir les avancées en pierre qui servaient à travailler le cuir à la rivière.

6.ÉGLISE SAINT MARTIN ET SES ORGUES

Sa construction débuta en 1786, les murs de la nef et du cœur furent élevés mais des lézardes étant apparues on stoppa les travaux pendant plusieurs dizaines d'années en raison du manque de décisions municipales. L'église servit alors de dépôt de planches, de salle de cirque et de théâtre et même d'entrepôt d'armes et de poudre. C'est seulement en 1837 que les travaux reprennent sous l'ordre de l'architecte Kuen, ils furent achevés en 1842. Malheureusement en 1966 l'église fut frappée par une nouvelle catastrophe. Entièrement détruite par un gigantesque incendie, il fallut cinq ans pour la reconstruire. De style Néo-classique, les trois statues au-dessus du portail d'entrée représentent les vertus théologales : la foi, la charité et l'espérance.
Avant l'incendie, l'église contenait les célèbres orgues des Frères Callinet. Ils occupaient toute la largeur de la nef, devenant ainsi le plus grand instrument construit par les Callinets, avec 19m de largeur. Il fut inauguré en 1842, en même temps que l'église. Après l'incendie un nouvel orgue fut reconstruit en 1975 par Alfred Kern, il complètera l'orgue de cœur Schwenkedel bâtit en 1972. Grâce à ces deux instruments chaque année a lieu le Festival International d'Orgues depuis 1977, ce qui fait la grande fierté de la ville.



3 ET 3 BIS : TOURELLES DES REMPARTS

Elles datent du XIVème siècle et ce sont de rares vestiges des fortifications de la cité. En 1215, l'archiduc Frédéric II d'Autriche fait de Masevaux une ville fortifiée. Au XIVème siècle, à l'enceinte primitive sont rajoutés un double fossé, trois portes, quatre tours et plusieurs tourelles. Deux des tourelles sont encore visibles. Elles ont résisté aux Anglais en 1375, aux Bourguignons en 1423 et aux suédois pendant la guerre de trente ans. Elles sont construites avec des galets de la Doller. L'architecture a été bien sûr modifiée.



4.TOURELLE DU BAILLI

Située dans la rue des Gants sur le côté droit, cette tourelle abrite une cage d'escalier.
Construite en 1623 c'était la demeure d'un certain Jacob Meyer, bailli de la seigneurie de Masevaux.

5.RUE MEYENBERG

Plusieurs maisons de cette rue datent du début du XIXème siècle.
La maison au n°15 est l'ancienne Maison seigneuriale et a été construite au XVIIème siècle.